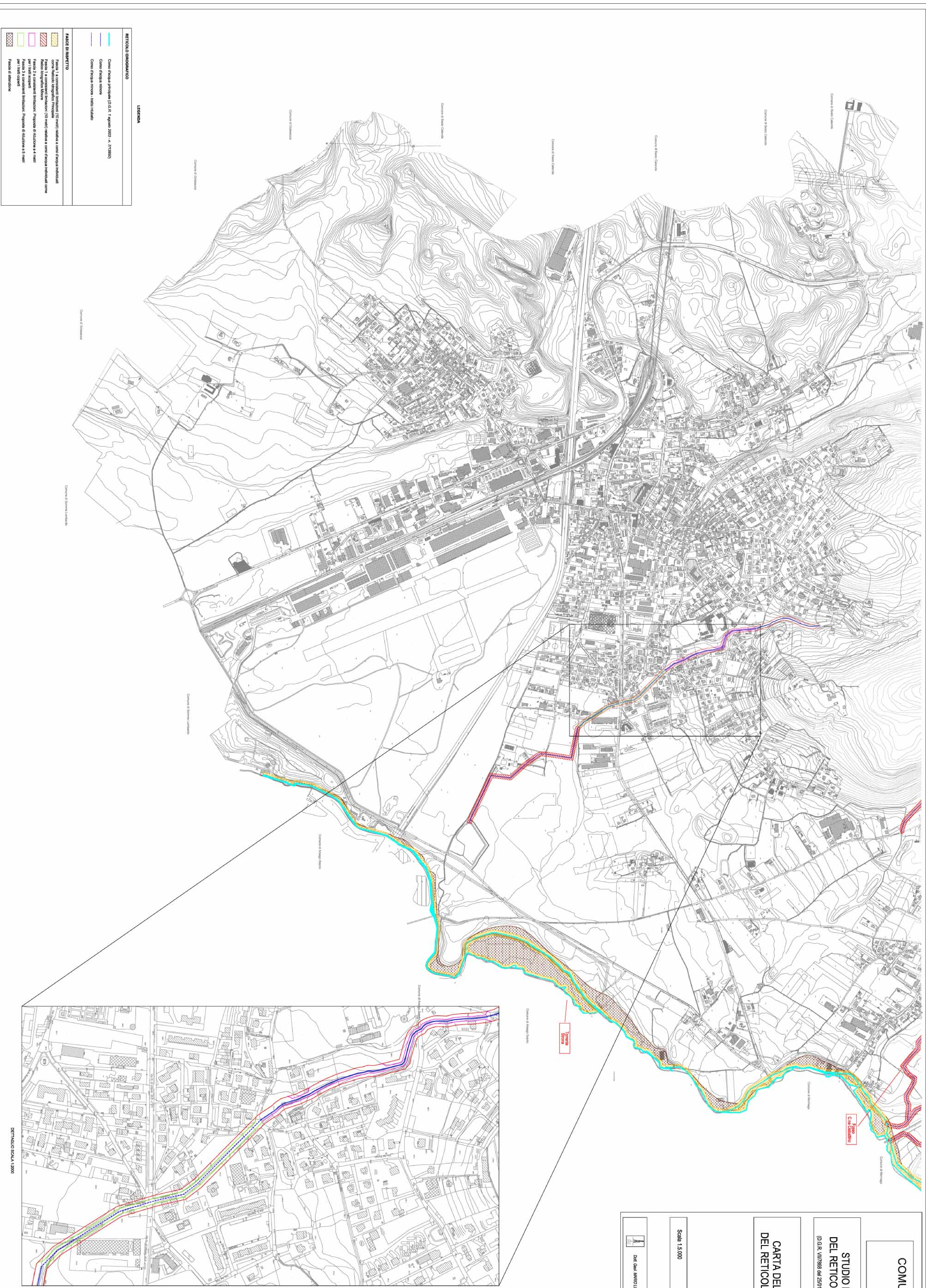
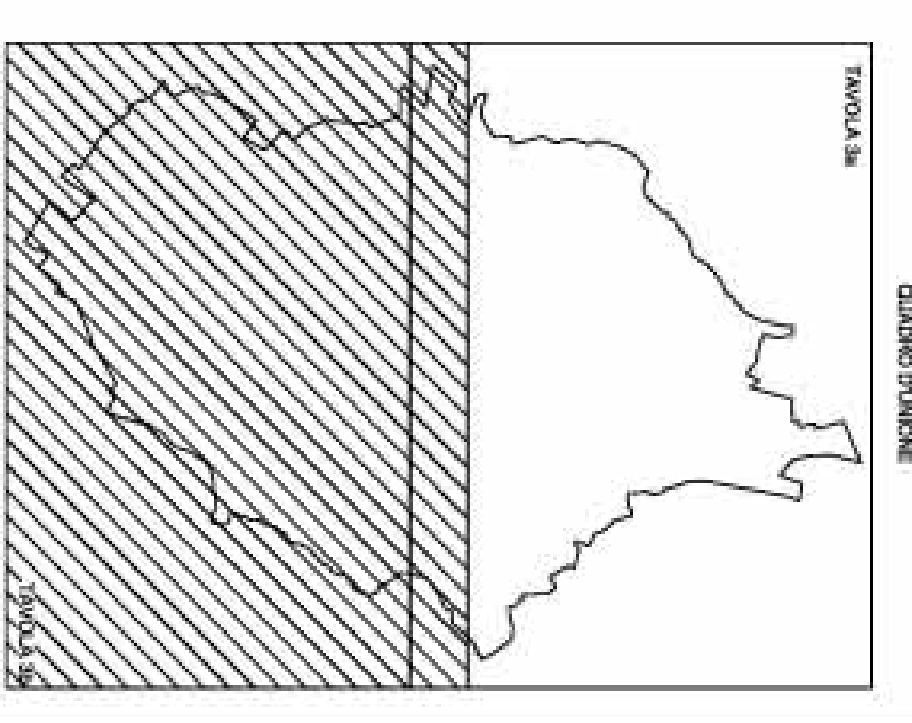


**STUDIO PER L'INDIVIDUAZIONE
DEL RETICOLO IDROGRAFICO MINORE**
TAVOLA 3b
**CARTA DELLE FASCE DI RISPETTO
DEL RETICOLO IDROGRAFICO MINORE**

(D.G.R. V/11985 del 25/01/2002 modificata dalla D.G.R. V/11/3550 del 01/08/2003)

Scala 1:5.000 Data: Settembre 2011

Dal G.M. MANTOVOLA 1/A Milano 4 - SETTO CALDERINI I.M. - Tel. 031 - 421880

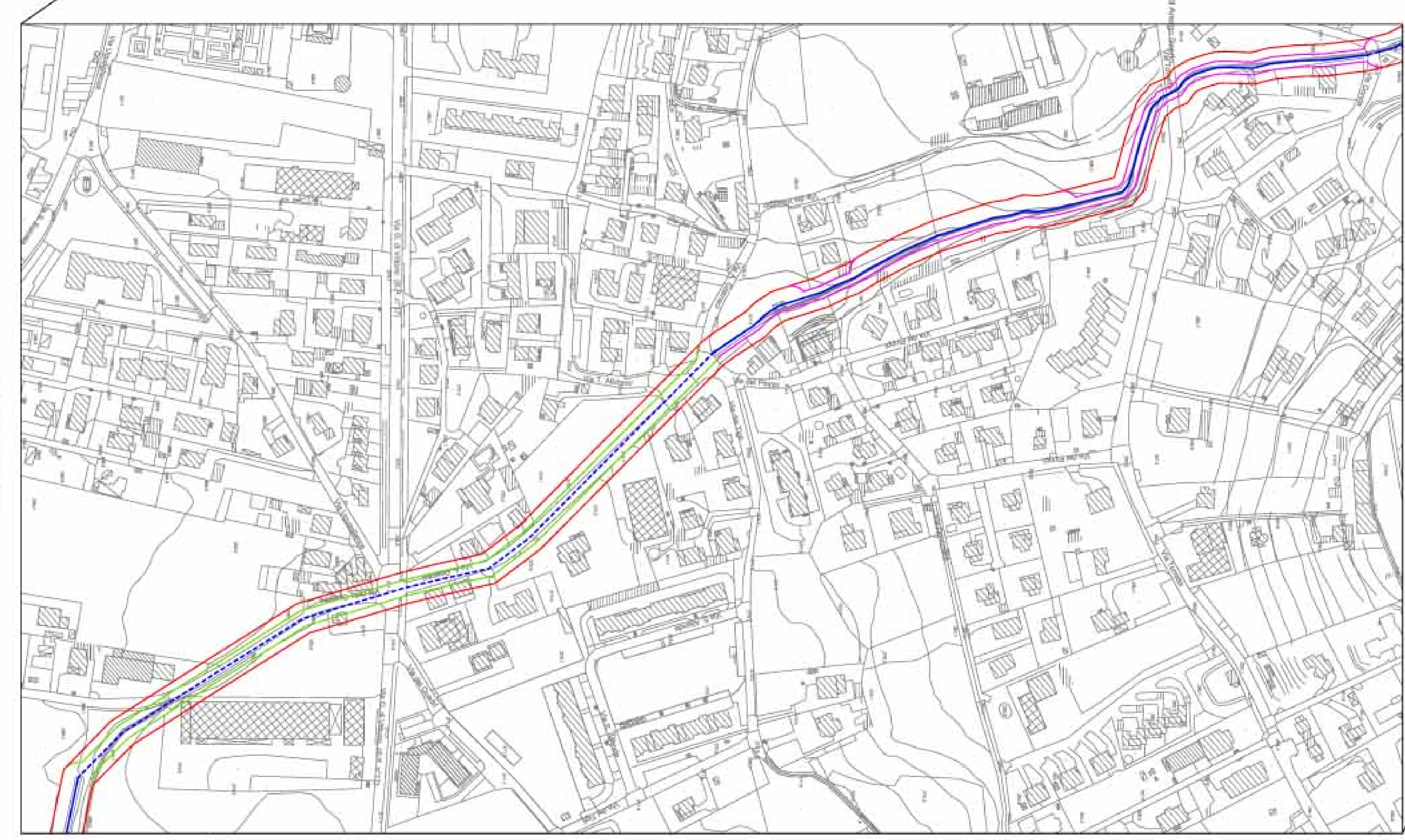


ARTICOLO 150/150/150/150

- Canto di riserva pubblica (D.G.R. 7 Agosto 2002 n. 2179/02)
- Canto di riserva minore
- Canto di riserva minore - tratto tutelato

FASCE DI RISPETTO

- Fascia 1 a contorni limitatori (15 metri) intorno a corsi d'acqua industriali come elemento integrante Provenza
- Fascia 2 a contorni limitatori (15 metri) intorno a corsi d'acqua industriali come per i tratti scoperti
- Fascia 3 a contorni limitatori Provenza di soluzione a 5 metri
- Fascia di soluzione



LEGENDA

- Forme Dotate: tratto coperto
- Forme Dotate: tratto scoperto
- Fascia 1 a contorni limitatori (15 metri)
- Fascia 2 a contorni limitatori Provenza di soluzione a 5 metri
- Fascia 3 a contorni limitatori Provenza di soluzione a 5 metri
- per i tratti scoperti

DETTAGLIO SCALA 1:200